

















Gemeinde Rehetobel

Februar 2020

Zonenplan

 Kernzone	 Gewerbezone I	 Landwirtschaftszone
 Wohnzone W1	 Gewerbezone II	 übriges Gemeindegebiet
 Wohnzone W2	 Kurzzone	 Wald
 Wohnzone W3	 Zonen für öffentliche Bauten und Anlagen	 Gewässer
 Wohn- und Gewerbezone WG2	 Verkehrsfläche innerhalb Bauzone	
 Wohn- und Gewerbezone WG3	 Grünzone innerhalb Baugebiet	



Amtliche Vermessung, Geinfo AG: 18.10.2019
 Zonenplan, Geinfo AG: 14.10.2019
 ÜSE, Geinfo AG: 31.12.2016
 Gebäude- und Wohnregister GWR, BFS: 01.08.2019
 Statistik der Unternehmensstruktur STATENT, BFS: 2016