










Gemeinde Rehetobel

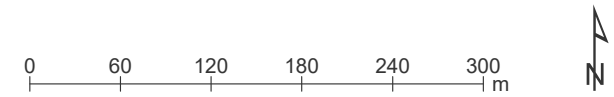
Februar 2020

Beschäftigtendichte auf Quartierebene

-  Gemeindegrenze
 -  Quartiereinteilung
 -  Parzellen
 -  Gebäude
 -  Strassen
 -  Gewässer
 -  Wald
-  1 -10 VZÄ/ha
 -  > 10VZÄ/ha

Anmerkungen zur Auswertung:
Die Berechnung der Beschäftigtendichte pro Quartier erfolgte nur auf Wohn-, Misch-, Kern- sowie Gewerbebezonen.

Quartierflächen mit VZÄ/ha = 0 sind nicht dargestellt



Amtliche Vermessung, Geinfo AG:	18.10.2019
Zonenplan, Geinfo AG:	14.10.2019
ÜSE, Geinfo AG:	31.12.2016
Gebäude- und Wohnregister GWR, BFS:	01.08.2019
Statistik der Unternehmensstruktur STATENT, BFS:	2016