













Gemeinde Rehetobel

Februar 2020

Grün- und Freiräume, Schutzobjekte

-  Gemeindegrenze
-  Quartiereinteilung
-  Parzellen
-  Gebäude
-  Strassen
-  Gewässer
-  Wald
-  Spiel- und Sportplätze
-  Grünfläche gemäss Zonenplan
-  Ortsbildschutz / sensibles Gebiet OS
-  Einzelbaum geschützt
-  Hecke geschützt



Amtliche Vermessung, Geinfo AG: 18.10.2019
 Zonenplan, Geinfo AG: 14.10.2019
 ÜSE, Geinfo AG: 31.12.2016
 Gebäude- und Wohnregister GWR, BFS: 01.08.2019
 Statistik der Unternehmensstruktur STATENT, BFS: 2016